



Technicien Opérateur Drone



26 ans
Permis de conduire

 aymeric.dupont320@gmail.com

 06 90 73 18 90

Technicien Acquisition 3D - Télépilote de drone SITES - Depuis mars 2025



Technicien / Opérateur Drone AEROPROD AMAZONIE - Septembre 2018 à juin 2024 - CDI - Guyane française



- Cartographie & 3D
Réalisation d'un grand nombre de missions de cartographie par drone (voilure tournante, fixe), par photogrammétrie et LIDAR avec post-traitement.
- Inspection Technique
Action d'inspection technique par drone (spectre visible et IR), suivi de chantier par drone et boîtier Timelapse.
- Prises de vues aériennes
Chef opérateur drone pour divers tournages, court et long métrage, spot publicitaire, documentaire, événements directs.
- Références
EPFAG - BRGM - Centre spatial Guyanais - Collectivité Territoriale de Guyane - ONF - DEAL - INRAAP - EDF - EIFFAGE - France TV - ARTE

Stagiaire Télépilote ONF - DEAL - Mai 2018 à juillet 2018 - Stage - Guadeloupe



Prises de vues de sites naturels sensibles, observation faunique, acquisition et traitement photogramétrique.

FORMATIONS

Janvier 2020 à février 2020

QGIS initiation et perfectionnement CARTO EXPERT

Avril 2018 à mai 2018

Télépilote de drone civil TÉLÉPILOTE SAS

Module complémentaire cartographie / photogrammétrie par drone

2017 à 2018

Séjour Linguistique EF INTERNATIONAL LANGUAGE CENTER VANCOUVER

Obtention TOEFL IBT 96/120

Baccalauréat STMG LYCÉE DES DROITS DE L'HOMME

Option informatique de gestion Mention AB

2024 - CATS Théorique / Open A1-A2-A3 / STS

2019 - CATD

2018 - Certificat théorique ULM -
Attestation aptitude Télépilote

COMPÉTENCES & SOFTWARE

Photogrammétrie

- Agisoft Metashape
- Cloud Compare
- Pix4D Mapper
- Drone Deploy
- DJI Terra

SIG

- QGIS
- Global Mapper
- MapInfo


Pilotage Drone

- DJI Matrice 300 RTK - 210
- DJI Mavic 3, Pro, E, T, Ciné
- DJI Phantom 4, Pro, RTK
- DJI S1000 - S900
- DJI Inspire 2
- AVEM Aeromapper BVLOS

LANGUES

 Anglais
Niveau B1+

Photogrammétrie Carrière



Site web

<https://skfb.ly/6DRA8>

Tour de contrôle - Nuage de points



Site web

<https://sketchfab.com/3d-models/ma-toury-tour-de-contrôle-felix-eboue-85a7c37cbd-f545daa16f-9b25f98840-9a>

Relevé topographique du trait de côte de Cayenne

